

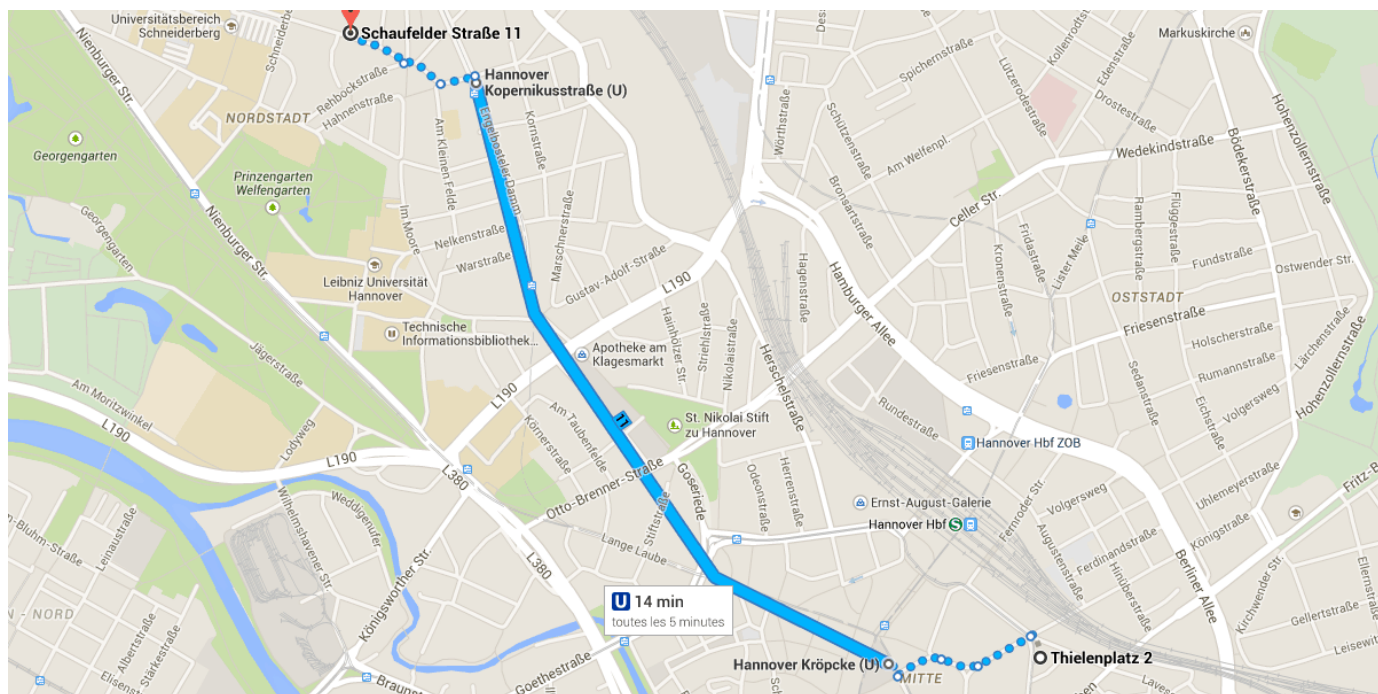
Les cookies assurent le bon fonctionnement de nos services. En utilisant ces derniers, vous acceptez l'utilisation

En savoir plus

OK

### Itinéraire de Thielenplatz 2 à Schaufelder Straße 11

06:43 - 06:57 (14 min)



06:43 ○ Thielenplatz 2  
30159 Hannover, Allemagne

À pied  
Environ 6 min , 400 m

Attention : Cet itinéraire peut comporter des erreurs ou des parties non accessibles à pied.

↑ Prendre la direction sud-ouest sur Thielenpl. vers Joachimstraße

7 m

↑ Continuer sur Theaterstraße

150 m

➤ Prendre à droite sur Rathenastraße

98 m

↙ Prendre légèrement à gauche sur Ständehausstraße

130 m

➤ Prendre à droite sur Kröpcke



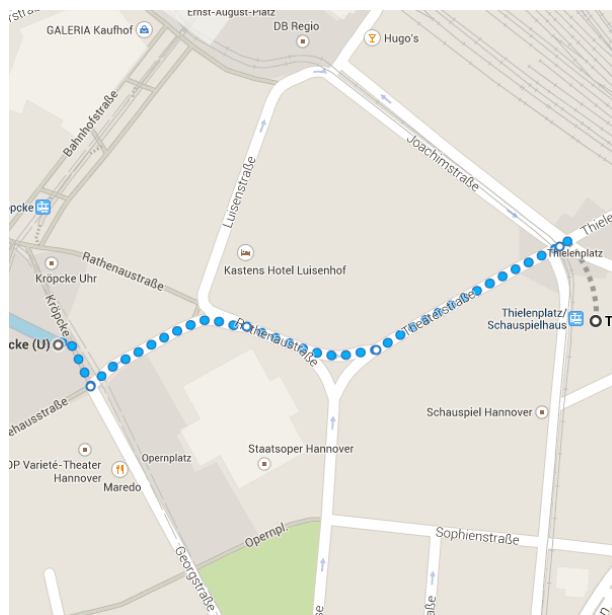
Votre destination se trouvera sur la gauche.

37 m

06:49 ○ Hannover Kröpcke (U)

U 11 vers Haltenhoffstraße  
4 min (3 arrêts)  
Service assuré par üstra Hannoversche Verkehrsbetriebe AG

06:53 ○ Hannover Kopernikusstraße (U)



À pied  
Environ 4 min , 350 m

Attention : Cet itinéraire peut comporter des erreurs ou des parties non accessibles à pied.

↑ Prendre la direction nord sur  
**Engelbosteler Damm** vers **An der Lutherkirche**

15 m

↶ Prendre à gauche sur **An der Lutherkirche**

90 m

↷ Tourner à droite pour rester sur **An der Lutherkirche**

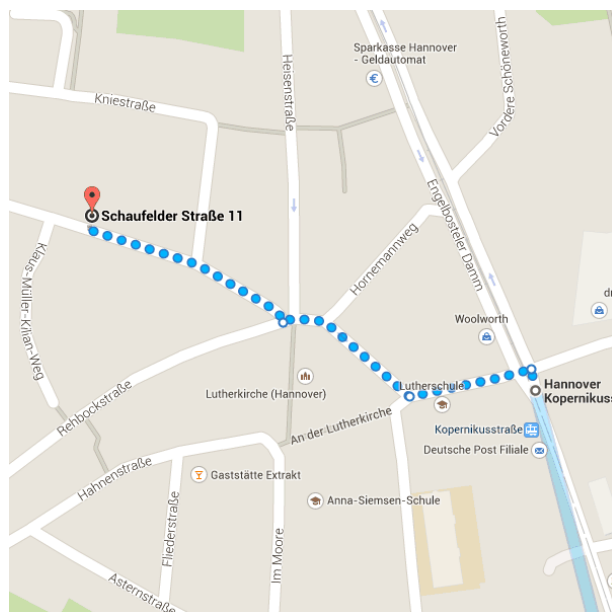
110 m

↷ Prendre à droite sur **Schaufelder Str.**



ⓘ  
Votre destination se trouvera sur la droite.

160 m



06:57 Schaufelder Straße 11  
30167 Hannover, Allemagne

### Billets et informations

üstra Hannoversche Verkehrsbetriebe AG - 00 49 511.16680

Cet itinéraire est fourni à titre indicatif. Il est possible que vous deviez suivre un itinéraire différent de celui indiqué en raison de travaux, de bouchons, des conditions météorologiques, de déviations ou d'autres perturbations. Veuillez en tenir compte lors de la préparation de votre trajet. Veuillez en outre à respecter le code de la route et la signalisation sur votre trajet.

Données cartographiques ©2015 GeoBasis-DE/BKG (©2009), Google